







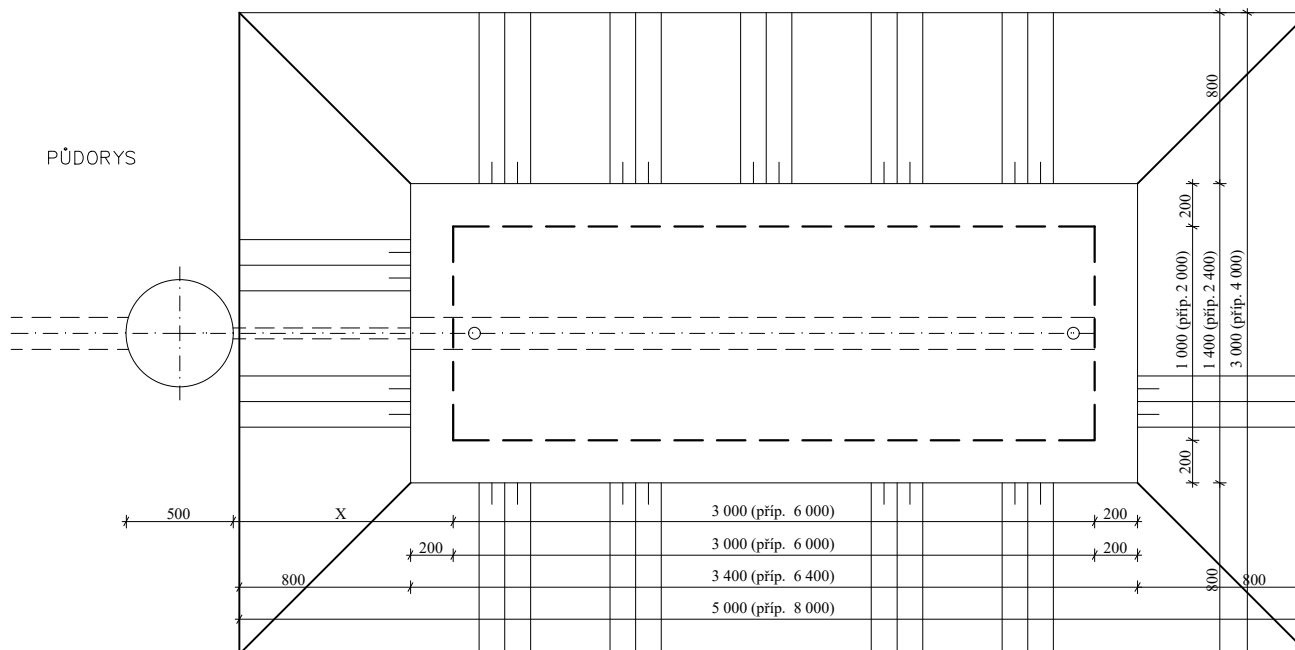
ŘEZ

POTRUBÍ PPr 40



- |   |   |
|---|---|
|  | OKOLNÍ TERÉN  |
|  | VYTĚŽENÁ ZEMINA BEZ VĚTŠÍCH KAMENŮ  |
|  | HUTNĚNÝ ŠTĚRKOPISKOVÝ PODSYP / ŠTĚRK  |
|  | HUTNĚNÝ PISKOVÝ OBSYP   |
|  | PROSTOR POD POTRUBÍM NÁTOKU I ODTOKU<br>STABILIZOVAT PISKEM PROSYPÁVANÝM CEMENTEM |
|  | DRENÁŽNÍ ŠTĚRK FRAKCE 32–63 mm  |

PUDORYS



## POZNÁMKA

Souřadnicový systém JSTK, výškový systém B.p.v. Trasy inženýrských sítí jsou zakresleny orientačně dle údajů poskytnutých jejich správci, přesnou polohu je nutno před zahájením výkopových prací ověřit. Při neznámém výškovém uložení inženýrské sítě je předpokládáno uložení dle ČSN 73 6005.

<b>INVESTOR</b> Obec Václavky, Václavky 36, 270 35 Petrovice u Rakovníka tel.: +420 739 754 853, e-mail: ou.vaclavky@seznam.cz	<b>IČ</b> 0064001
<b>PROJEKTANT</b> Ing. Luděk Chromík, M. Kudeříkové 2672/30, 669 02 Znojmo tel.: +420 724 302 667, e-mail: ludek.chromik@centrum.cz	<b>IČ</b> 0231590
<b>AUTORIZOVANÁ OSOBA</b>	<b>ČA</b>

408,00 - 466,00 m n.m.

NÁZEV PROJEKTU		MÍSTO	Václav
OBEC VÁCLAVY		K.Č.	Václav
STUPEŇ PD		Č. ZAKÁZKY	20260
DOKUMENTACE PRO PŘEDÁNÍ STAVBY		DATUM	8.1.202
OBJEKT		REVIZE	0.
C. SITUAČNÍ VÝKRESY		MĚŘÍTKO	1:5
NÁZEV VÝKRESU	VSAKOVACÍ ZAŘÍZENÍ S VYŠŠÍ HLADINOU PODZEMNÍCH VOD	Č. VÝKRESU	C.9.2
		Č. PÁRE	1